

Tegnforklaring

Reguleringsplan-Bebbyggelse og anlegg (PBL2008 §12-5 NR.1)

	Boligbebyggelse
	Fritidsbebyggelse
	Tjenesteyting
	Institusjon
	Kirke/annen religionsutøvelse
	Næringsbebyggelse
	Vann- og avløpsanlegg
	Uthus/haust/badehus
	Bebbyggelse og anleggsformål kombinert med andre angitte hovedformål


Reguleringsplan-Samferdselsanlegg og teknisk infrastruktur (PBL2008 §12-5 NR.2)

	Samferdselsanlegg og teknisk infrastruktur (arealer)
	Veg
	Torg
	Gang/sykkelveg
	Annen veggrunn - tekniske anlegg
	Annen veggrunn - grantareal
	Parkering



Reguleringsplan-Grønnstruktur (PBL2008 §12-5 NR.3)

	Grønnstruktur
	Park



Reguleringsplan- Landbruks-, natur og friluftsområder samt reindrift (PBL2008 §12-5 NR.5)

	LNFR-areal for nødvendige tiltak for LNFR
--	---



Reguleringsplan- Bruk og vern av sjø og vassdrag (PBL2008 §12-5 NR.6)

	Bruk og vern av sjø og vassdrag med tilhørende strandsone
	Småbåthavn

Reguleringsplan-Hensynsoner (PBL2008 §12-6)

	Angitt hensynsone - Bevaring kulturmiljø
	Båndlegging etter lov om kulturminner

Reguleringsplan-Juridiske linjer og punkt PBL2008

	Angitt hensynsgrense
	Båndlegginggrense nåværende

Reguleringsplan-Felles for PBL 1985 og 2008

	Regulerings- og bebyggelsesplanområde
	Planens begrensning
	Formålsgrense
	Byggegrense
	Regulert senterlinje
	Friskitslinje
	Målelinje/Avstandslinje
	Avkjørsel

*Rettkort
D.L.*

11.2.20



Kartopplysninger

Dato for basiskart, FKB: 06.11.2020
Koordinatsystem: UTM sone 33 / Euro89
Høydegrunnlag: NN2000

Ekvidistanse: 1 m

Kartmålestokk: 1:1250 A0



 **REGULERINGSPLAN ETTER PBL AV 2008**
OMRÅDEREGULERING FOR KJERRINGØY SENTRUM
MED TILHØRENDE REGULERINGSBESTEMMELSER

Bodo kommune

Arealplan-ID: **2014019** Saksnr.:

Forslagsstiller(e):

Byutvikling

SAKSBEHANDLING IFLG. PLAN- OG BYGNINGSLOVEN

	Saksnr.	Dato	Signatur
Revisjon av kart		06.11.2020	GMJ
Oppstartsmøte		11.11.2014	KS
Varsel om oppstart av planarbeid		27.03.2015	KS
1. gangs behandling i PNM-komiteen			
Offentlig ettersyn i perioden:			

Sluttbehandling i Bystyret

PLANEN UTARBEIDET AV:



Byutvikling